



第2回 地理情報概論

「地理情報⇨地図に表現される情報」ということで、まず「地図」について考えてみる。
自分で地図を描いてみることから始めてみよう。


世界地図




日本地図




自宅から最寄り駅まで



大学構内



自室



描いてみて、以下を考察してみなさい。

1. それぞれの地図に共通するもの
2. 地図によって異なっているもの
3. 表現したもの（あるいは省いたもの）